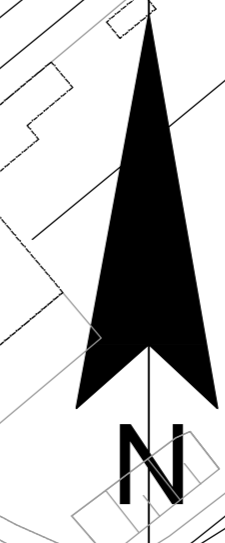
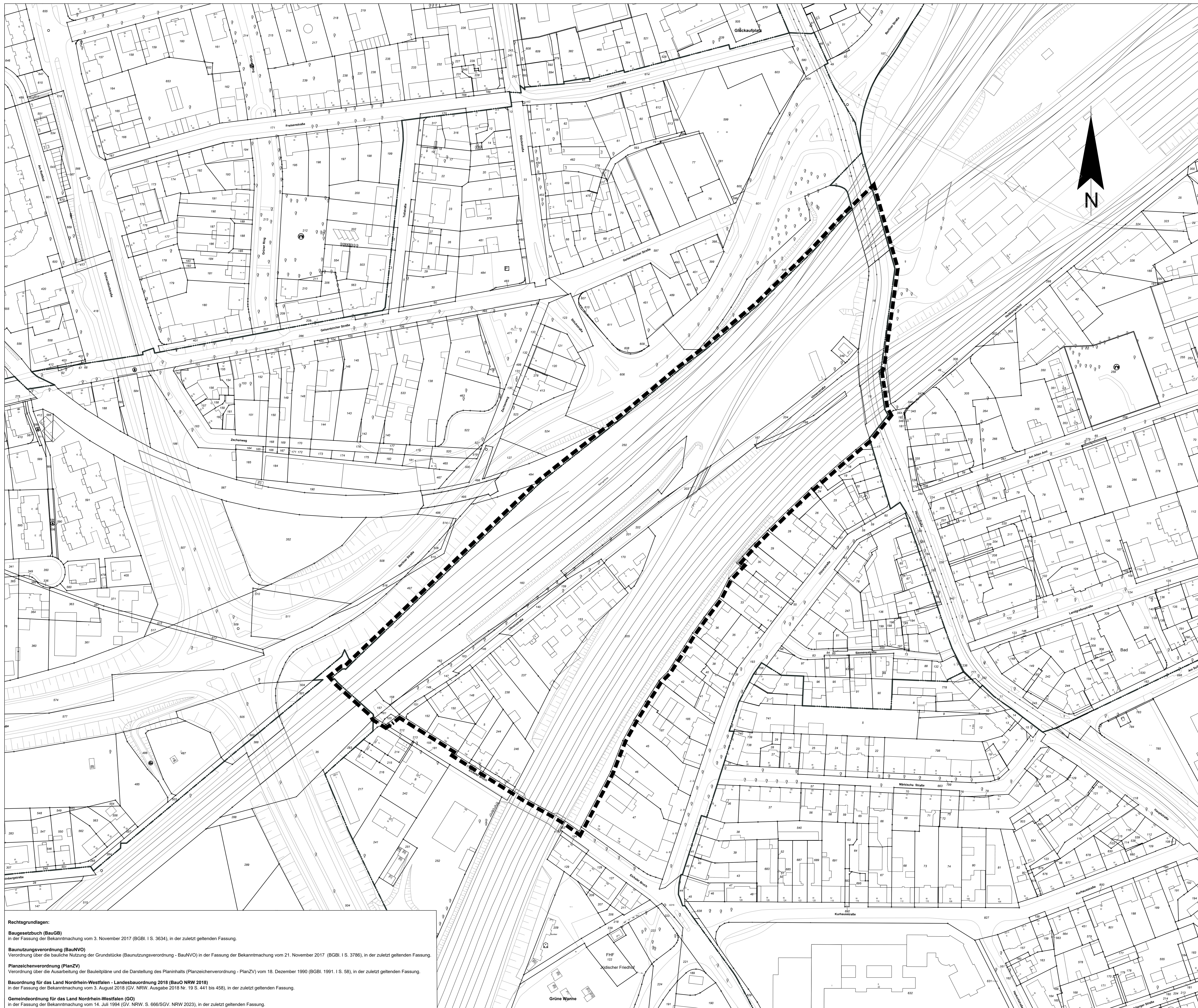

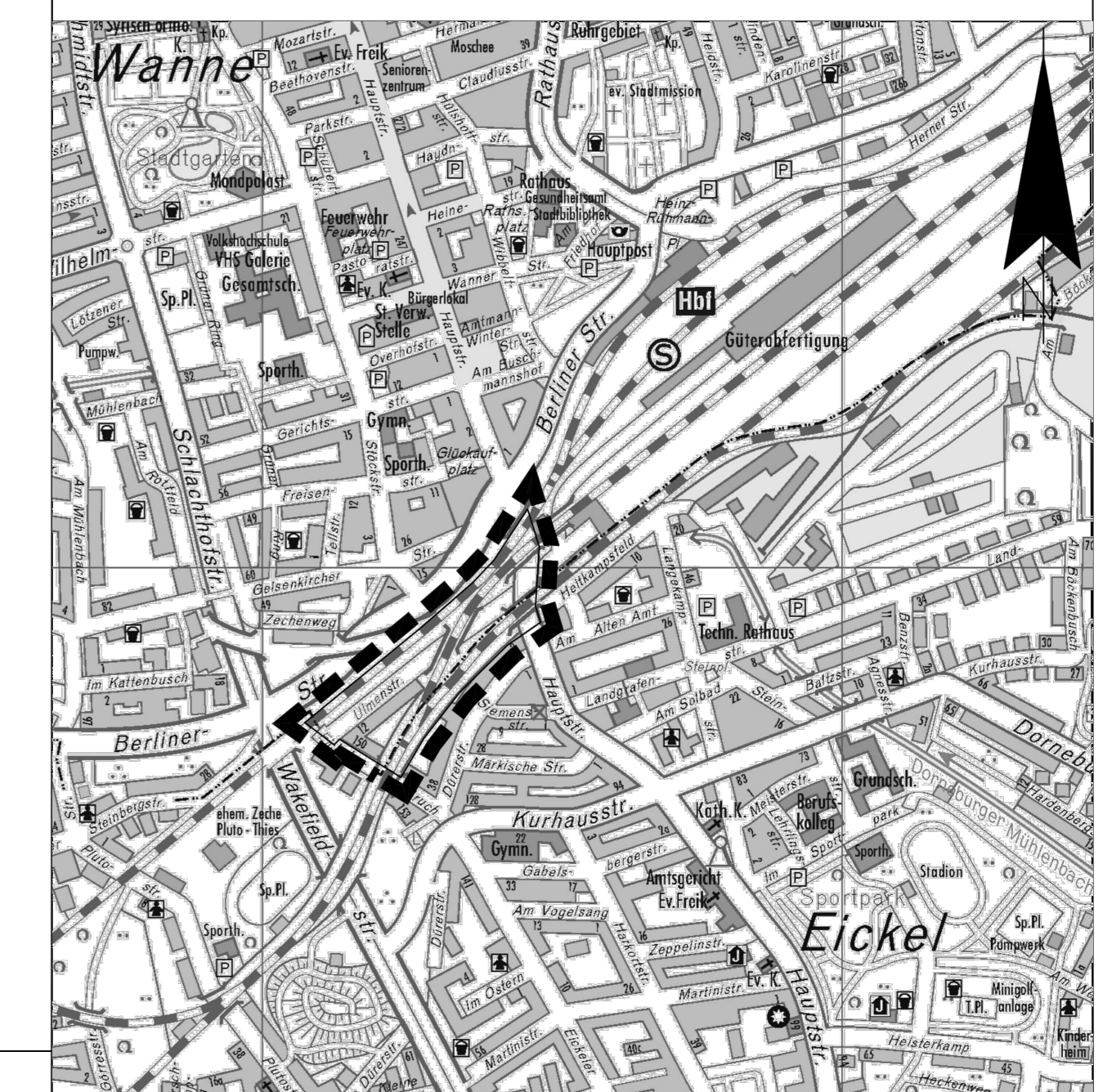


# Planzeichenerklärung



Fachbereich 51	Abteilung 51/2	Sachbearbeiter Lüken	Gefertigt: 10.03.2020
Kartengrundlage: Auszug aus der Liegenschaftskarte			Maßstab 1:1000
gefertigt durch: Schmülling			

**Stadt Herne**  
Mit Grün. Mit Wasser. Mittendrin.  
Fachbereich Umwelt und Stadtplanung  
**Aufhebung Bebauungsplan Nr. 10/6  
-Auguststraße-**



**Rechtsgrundlagen:**  
**Baugesetzbuch (BauGB)**  
in der Fassung der Bekanntmachung vom 3. November 2017 (BGBl. I S. 3634), in der zuletzt geltenden Fassung.  
**Baunutzungsverordnung (BaunVO)**  
Verordnung über die städtebauliche Nutzung der Grundstücke (Baunutzungsverordnung - BaunVO) in der Fassung der Bekanntmachung vom 21. November 2017 (BGBl. I S. 3786), in der zuletzt geltenden Fassung.  
**Planzeichenerverordnung (PlanZV)**  
Verordnung über die Ausarbeitung der Bauleitpläne und die Darstellung des Planinhalts (Planzeichenerverordnung - PlanZV) vom 18. Dezember 1990 (BGBl. 1991 I S. 58), in der zuletzt geltenden Fassung.  
**Bauordnung für das Land Nordrhein-Westfalen - Landesbauordnung 2018 (BauO NRW 2018)**  
in der Fassung der Bekanntmachung vom 3. August 2018 (GV. NRW. Ausgabe 2018 Nr. 19 S. 441 bis 458), in der zuletzt geltenden Fassung.  
**Gemeindeordnung für das Land Nordrhein-Westfalen (GO)**  
in der Fassung der Bekanntmachung vom 14. Juli 1994 (GV. NRW. S. 666/SGV. NRW 2023), in der zuletzt geltenden Fassung.

Die Planunterlagen entsprechen den Anforderungen des § 1 der Planzeichenerverordnung 1990. Herne, den  (Siegel) Städt. Obervermessungsrat	Die Festlegung der städtebaulichen Planung ist genehmigungsfähig. Herne, den  (Siegel) Städt. Obervermessungsrat	Der Haupt- und Personalausschuss hat am 10.03.2020 die Aufstellung des Bebauungsplans Nr. 8 / 1, Änderung beschlossen. Herne, den  (Siegel) Der Oberbürgermeister	Die Behörden und sonstigen Träger öffentlicher Belange wurden gemäß § 4 Abs. 1 BauGB mit Schreiben vom 10.03.2020 zu äußern. Herne, den  (Siegel) Der Oberbürgermeister	Die frühzeitige Beteiligung der Öffentlichkeit ist gemäß § 3 Abs. 1 BauGB in der Sitzung der Bezirksvertretung Wanne am 10.03.2020 durchgeführt worden. Herne, den  (Siegel) Stadtoberamtsrätin	Der Haupt- und Personalausschuss hat am 10.03.2020 die Planung als Entwurf und dessen öffentliche Auslegung gem. § 3 Abs. 2 BauGB beschlossen. Herne, den  (Siegel) Der Oberbürgermeister	Dieser Bebauungsplan-Entwurf hat mit Begründung sowie den vorliegenden Umweltbezogenen Stellungnahmen gemäß § 3 Abs. 2 BauGB mit öffentlicher Bekanntmachung vom 10.03.2020 bis einschließlich 17.03.2020 öffentlich ausliegen. Herne, den  (Siegel) Der Oberbürgermeister i.A. Städt. Baudirektor	Der Rat der Stadt hat am 10.03.2020 die Begründung zugestimmt und diesen Bebauungsplan gemäß § 10 BauGB als Satzung beschlossen. Herne, den  (Siegel) Der Oberbürgermeister	Die ortsübliche Bekanntmachung gem. § 10 Abs. 3 BauGB erfolgte am 10.03.2020. Mit der Bekanntmachung tritt der Bebauungsplan in Kraft. Herne, den  (Siegel) Der Oberbürgermeister i.A. Städt. Baudirektor
---	--	---	---	---	---	--	---	---

**Stadtbezirke Wanne und Eickel**  
**Gemarkung Wanne-Eickel**  
**Flur 14**  
**Maßstab 1:1000**